



# XXV RAJD Z KOMPASEM 25-26.05.2024

## PRZECHLEWO





### TRASY PIESZE

-  Smerfowa 10 km
-  Różowa 12,5 km
-  Zielona 15 km
-  Czarna 21 km
-  Czerwona 30 km



### TRASY ROWEROWE

-  Żółta 40 km
-  Fioletowa 100 km

### PATRONAT

Wójt Gminy Przechlewo



### SPONSORZY




### WSPÓŁPRACA



# PATRONAT HONOROWY

Wójt Gminy Przechlewo



## PATRONAT

Wójt Gminy Przechlewo



## SPONSORZY



## WSPÓŁPRACA



# UMIEJSCOWIENIE BAZY RAJDU



## KOMUNIKAT STARTOWY

1. Honorowy Patronat nad XXV Rajdem „Z Kompasem” objął Wójt Gminy Przechlewo.
2. Baza Rajdu znajduje się w budynku Gminnego Ośrodka, Sportu i Rekreacji w PRZECHLEWIE, ul. Człuchowska 60.
3. Prosimy o spokojną, bezpieczną jazdę na Rajd. Wasze bezpieczeństwo jest dla nas najważniejsze! Prosimy o korzystanie z dużego parkingu zaznaczonego na powyższej mapie.
4. Starajmy się parkować auta w taki sposób, aby nie blokować wjazdu i wyjazdu innym uczestnikom Imprezy oraz mieszkańcom okolicy.
5. Niezbędne na Rajdzie: przybory do pisania, **kompas**, **oświetlenie roweru przód/ oświetlenie roweru tył/ odbłaskowy strój rowerzysty**, super humor 😊 Koniecznie zabierzcie ze sobą na rywalizację na trasach MOCNE OBUWIE, gdyż nawet na trasach rodzinnych możemy liczyć na bezdroża i trudniejszy teren.

6. Przez cały czas trwania Rajdu do Waszej dyspozycji przekazujemy dostęp do RAJDOWEGO BUFETU z przepysznym jedzeniem zawartym w cenie pakietu startowego oraz ognisko z soczystymi kiełbaskami (również w pakiecie).
7. Wszelkie sprawy organizacyjne załatwisz bez trudu w Bazie Rajdu z naszą super Ekipą z BIURA ZAWODÓW. Pomożemy, obsłużymy, odpowiemy na Twoje pytania. Jesteśmy do Waszej dyspozycji w sobotę 25-go maja 2024 od godziny 9:00.
8. Możliwy jest nocleg w pobliżu Bazy Rajdu w domkach lub pokojach, jak również pod namiotem (własnym). Zapisy na miejsca noclegowe prowadzi OSiR Przechlewo, kontakt mailowy: [recepja@osir.przechlewo.pl](mailto:recepja@osir.przechlewo.pl), kontakt telefoniczny: 59 83 34 405
9. Czasy startu poszczególnych zawodników oraz tras podane są na stronie internetowej Rajdu. Minuty startowe dla Trasy Zielonej i Trasy Czarnej są aktualizowane co 2-3 dni.
10. Gdy opłata za start została już uiszczona (posiadamy przydzielony numer startowy) wystarczy przybyć do Bazy Rajdu po odbiór pakietów startowych 30 minut przed startem.
11. Na 10-15 minut przed startem każdej z tras pod bramą startową zostanie zorganizowane spotkanie i krótka przemowa.  
I tak:
  - spotkanie pod bramą startową dla Trasy Fioletowej TR100: godz. 09:45
  - spotkanie pod bramą startową dla Trasy Smerfowej TP10 , Trasy Różowej TP12,5, Trasy Czerwonej TP30, Trasy Żółtej TR40: godz. 11:45
  - Powitanie **w Bazie Rajdu (w budynku)** dla Trasy Zielonej TP15 i Trasy Czarnej TP20: godz. 17:45
12. **Ale przede wszystkim: bawimy się NA CAŁEGO! Po to tutaj jesteśmy ;) Robimy fotki, pozdrawiamy siebie nawzajem na Trasie, cieszymy się wolnością, przestrzenią i zielonym, pachnącym lasem.**
13. **P.S. KTO JESZCZE CHĘTNY NA RAJD- i chciałby zapisać się w dniu Imprezy- powinien upewnić się (Messenger/ mail/ telefon), czy są jeszcze dostępne miejsca na trasie- musimy dla wszystkich Uczestników zabezpieczyć mapy.**

**Do zobaczenia wkrótce na Super Rajdzie**

**Pozdrawiamy serdecznie**

**Ekipa Z Kompasem**